GR 160 E08 EL PUIG DE SANTA MARIA - VALENCIA

Patronato Provincial de Turismo de València / Puig de Santa Maria, El / L'Horta Nord / Valencia/València

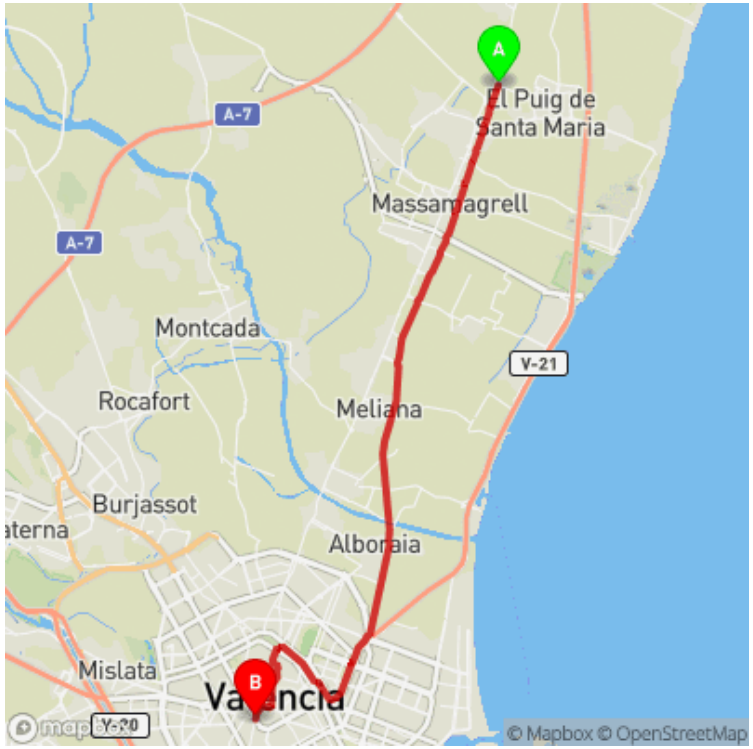

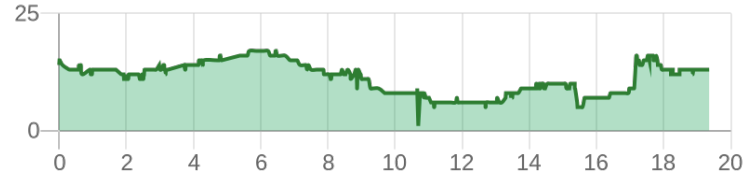

Datos técnicos	
estimated walking time	04h 00'
elevation gain	75 m
elevation loss	75 m
horizontal length	19.4 km

MIDE		
1	level of natural risks
2	navigation on the trail
1	hiking difficulty
3	fitness level needed

Condiciones de todo el año, tiempos estimados según criterio MIDE, sin paradas

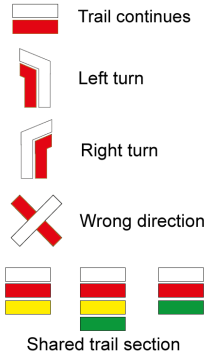



The final stage before reaching the city of Valencia and completing the Conquest of Valencia. The trail follows the Xurra Greenway along an almost entirely flat and straight route, passing through several municipalities in the Horta Nord region.

Certification status: Positive quality control
Date of certification: 31/07/2026
Date of the last quality control: 02/07/2026
Trail: One way (point-to-point)
Starting point: Cementerio Municipal. El Puig de Santa María
End Point: Plaza de España. Valencia
Cartography IGN MTN25: 0692-2; 0696-4; 0722-1; 0722-2
Key points of the route:
El Puig Cemetery - La Pobla de Farnals - Museros - Albalat dels Sorells - Alboraia - València

FEMECV
Federació d'Esports de Muntanya i Escalada de la Comunitat Valenciana
963 571 822
https://senders.femecv.com

GENERALITAT VALENCIANA

TELÉFONO DE EMERGENCIAS COMUNIDAD VALENCIANA 112

GR 160 E08 EL PUIG DE SANTA MARIA - VALENCIA

Patronato Provincial de Turismo de València / Puig de Santa Maria, El / L'Horta Nord / Valencia/València



Route description:

(Only available in Spanish)

Salimos del cementerio de El Puig por vía verde Xurra que ya no abandonaremos hasta llegar a Valencia. Al poco de salir cruzamos la carretera CV-300 por un paso subterráneo y continuamos paralelos a esta hasta una rotonda en el polígono industrial de la Pobla de Farnals.

El itinerario continúa por el carril bici, que forma un continuo urbanizado hasta Massamagrell al que llegaremos en breve por una zona de viviendas unifamiliares. Entramos de nuevo por una zona industrial y tras un par de rotondas el paisaje de huertas vuelve a dominar el horizonte hasta alcanzar la rotonda de acceso a Albalat dels Sorells.

Retomamos el carril ciclo-peatonal y en 600 m llegaremos a la última de las rotondas de este tramo donde abandonaremos definitivamente la CV-300. La vía verde continúa por un camino de firme compacto que, tras cruzar una carretera, entra en Meliana. Cruzamos la localidad y seguimos rodeados de huerta hasta el barranco del Carraixet que cruzaremos por una pasarela para entrar en Alboraya.

El recorrido por el paseo cruza Alboraya y se adentra de nuevo en la huerta antes de llegar a Valencia, junto a la rotonda de la avenida Cataluña, donde finaliza la vía Xurra. El itinerario urbano atraviesa el centro histórico y finaliza simbólicamente en la plaza de España, junto a la estatua ecuestre del Cid.

If, while following any officially marked trail in the Comunitat Valenciana, you notice missing markers, damaged or broken posts or directional signs, paths overgrown by vegetation, or routes that are blocked, through CUSTODIEM (we care for them, because it is everyone's responsibility) we can inform the trail promoters of any existing issues.Por favor, háznoslo saber a través de nuestra web https://senders.femecv.com/en/contacto/custodiem y se lo haremos llegar al promotor para que lo arregle lo antes posible. Con tu información, la localización del problema y tus fotografías puedes ayudar a mantener en condiciones óptimas, seguras y accesibles la red de senderos homologados de la Comunitat Valenciana.