GR 160 E07 SAGUNT - EL PUIG DE SANTA MARIA

Patronat Provincial de Turisme de València / Sagunt/Sagunto / El Camp de Morvedre / Valencia/València

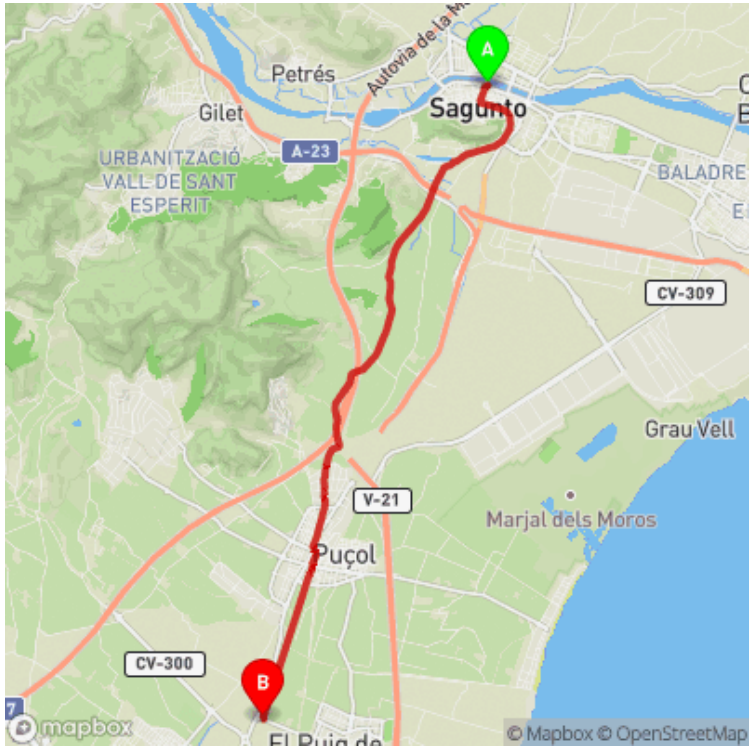

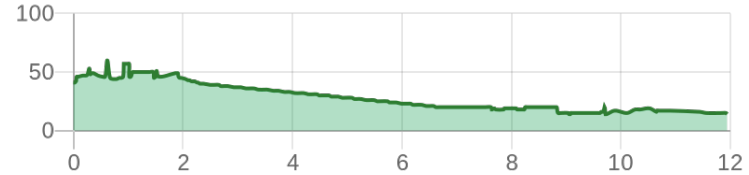

Dades tècniques	
horari	02h 30'
desnivell de pujada	65 m
desnivell de baixada	95 m
distancia horitzontal	11.9 km

MIDE		
1	severitat en el medi natural
2	orientació en l'itinerari
1	dificultat en el desplaçament
2	quantitat d'esforç necessari

Condiciones de todo el año, tiempos estimados según criterio MIDE, sin paradas

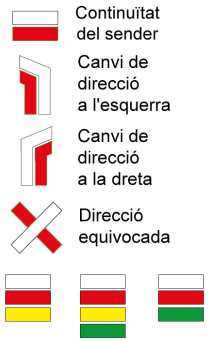



Etapa que recorre el tram entre la monumental Sagunt i el Puig de Santa Maria, antiga localitat de Cebolla esmentada en el Cantar de mio Cid. Aquest recorregut recrea les darreres passes de Rodrigo Díaz de Vivar abans de la presa de València.

Estat d'homologació: Control de qualitat condicionat
Data d'homologació:
Data de l'últim control de qualitat: 16/06/2026
Recorregut: Lineal
Punt de partida: Av. Sants de la Pedra, al costat de la passarel·la del riu Palància. Sagunt
Punt d'arribada: Cementeri municipal. El Puig de Santa María
Cartografia IGN MTN25: 0668-4; 0696-2
Punts directrius:
Sagunt - Camí de Llíria - Puçol - Via Xurra - El Puig de Santa Maria

FEMECV Federació d'Esports de Muntanya i Escalada de la Comunitat Valenciana
963 571 822
https://senders.femecv.com

GENERALITAT VALENCIANA

TELÉFONO DE EMERGENCIAS COMUNIDAD VALENCIANA 112

GR 160 E07 SAGUNT - EL PUIG DE SANTA MARIA

Patronat Provincial de Turisme de València / Sagunt/Sagunto / El Camp de Morvedre / Valencia/València

Descripció del recorregut:

Travessem la població de Sagunt i l'abandonem pel passeig del Cementeri, on coincidim amb la Via Augusta i l'SL-CV 108. Continuem paral·lels al mur del cementeri per a prendre el camí de Llíria, que ens permet creuar per baix de les vies del ferrocarril i de l'autovia A-23 per un pont.

El camí de Llíria discorre entre extensos camps de tarongers fins a arribar a l'autopista A-7, que també creuem per un pont. Poc després, en un encreuament, ens desviem a l'esquerra per a travessar un túnel per baix de l'A-7 i la V-21, seguint la via de servei. A continuació, girem a l'esquerra pel camí dels Molins, que ens condueix fins a Puçol.

Travessem el nucli urbà i eixim pel seu extrem sud per a incorporar-nos a la Via Xurra, una ruta cicló-pedestre que seguirem sense interrupció fins al final de l'etapa, al costat del cementeri del Puig de Santa Maria.

Si al recorrer algún sendero homologado de la Comunitat Valenciana has visto falta de marcas, postes o paletas direccionales dañadas o rotas, sendas cerradas por la vegetación o caminos cortados, con CUSTODIEM (custodiamos, porque es tarea de todos) podemos informar a los promotores del sendero de los problemas existentes.Por favor, háznoslo saber a través de nuestra web https://senders.femecv.com/va/contacto/custodiem y se lo haremos llegar al promotor para que lo arregle lo antes posible. Con tu información, la localización del problema y tus fotografías puedes ayudar a mantener en condiciones óptimas, seguras y accesibles la red de senderos homologados de la Comunitat Valenciana.

FEMECV Federació d'Esports de Muntanya i Escalada de la Comunitat Valenciana
963 571 822
https://senders.femecv.com
GENERALITAT VALENCIANA
TELÉFONO DE EMERGENCIAS COMUNIDAD VALENCIANA 112