GR 160 E01 LÍMIT PROVINCIAL TEROL - PUEBLA DE ARENOSO

O.A.L. Patronat Provincial de Turisme de Castelló / Puebla de Arenoso / El Alto Mijares / Castellón/Castelló

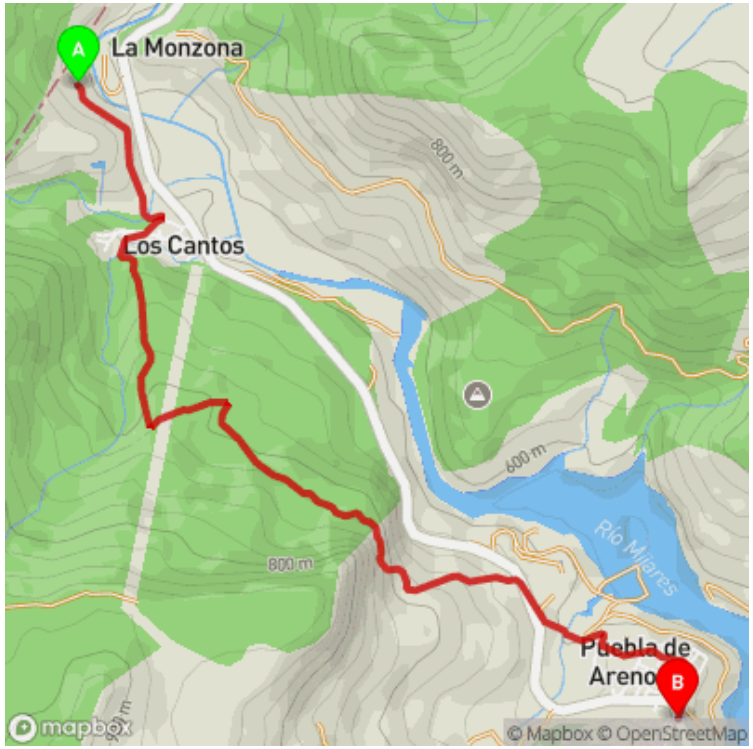

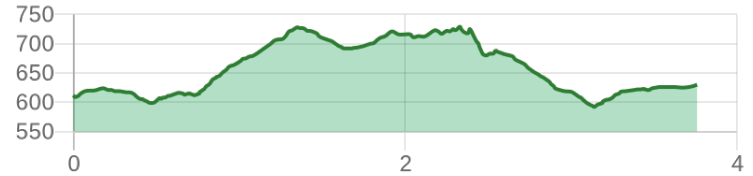

Dades tècniques	
horari	01h 30'
desnivell de pujada	250 m
desnivell de baixada	230 m
distancia horitzontal	3.80 km

MIDE		
2	severitat en el medi natural
2	orientació en l'itinerari
1	dificultat en el desplaçament
2	quantitat d'esforç necessari

Condiciones de todo el año, tiempos estimados según criterio MIDE, sin paradas

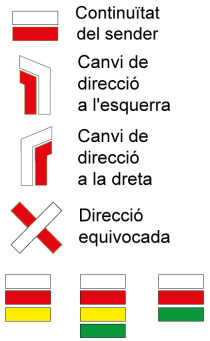

Estat d'homologació: Sense controls de qualitat

Data d'homologació: 12/12/2015

Recorregut: Lineal

Punt de partida: Límit provincial amb Terol. La Monzona (Puebla de Arenoso)

Punt d'arribada: Calle Venta, 2. Puebla de Arenoso

Cartografia IGN MTN25: 0614-2

Espais naturals protegits:

• Serra d'Espadà (ZEPA - Zona d'Especial Protecció per a les Aus)

Es recomana consultar la regulació i/o autorització per a l'ús dels senders en aquests espais naturals protegits a la web de la Conselleria de Medi Ambient, Aigua, Infraestructures i Territori



FEMECV Federació d'Esports de Muntanya i Escalada de la Comunitat Valenciana

963 571 822

https://senders.femecv.com

GENERALITAT VALENCIANA

TELÉFONO DE EMERGENCIAS COMUNIDAD VALENCIANA 112

GR 160 E01 LÍMIT PROVINCIAL TEROL - PUEBLA DE ARENOSO

O.A.L. Patronat Provincial de Turisme de Castelló / Puebla de Arenoso / El Alto Mijares / Castellón/Castelló

Descripció del recorregut:

Estem treballant per oferir-te una millor informació, mentrestant, pots consultar aquestes dades en la fitxa en castellà i també pots ajudar-nos a traduir-la al valencià normalitzat. Disculpa les molèsties.

Si al recorrer algún sendero homologado de la Comunitat Valenciana has visto falta de marcas, postes o paletas direccionales dañadas o rotas, sendas cerradas por la vegetación o caminos cortados, con CUSTODIEM (custodiamos, porque es tarea de todos) podemos informar a los promotores del sendero de los problemas existentes.Por favor, háznoslo saber a través de nuestra web https://senders.femecv.com/va/contacto/custodiem y se lo haremos llegar al promotor para que lo arregle lo antes posible. Con tu información, la localización del problema y tus fotografías puedes ayudar a mantener en condiciones óptimas, seguras y accesibles la red de senderos homologados de la Comunitat Valenciana.