GR 10 E07 ANDILLA - COLL BARDÉS

Generalitat Valenciana / Andilla / Los Serranos / Valencia/València

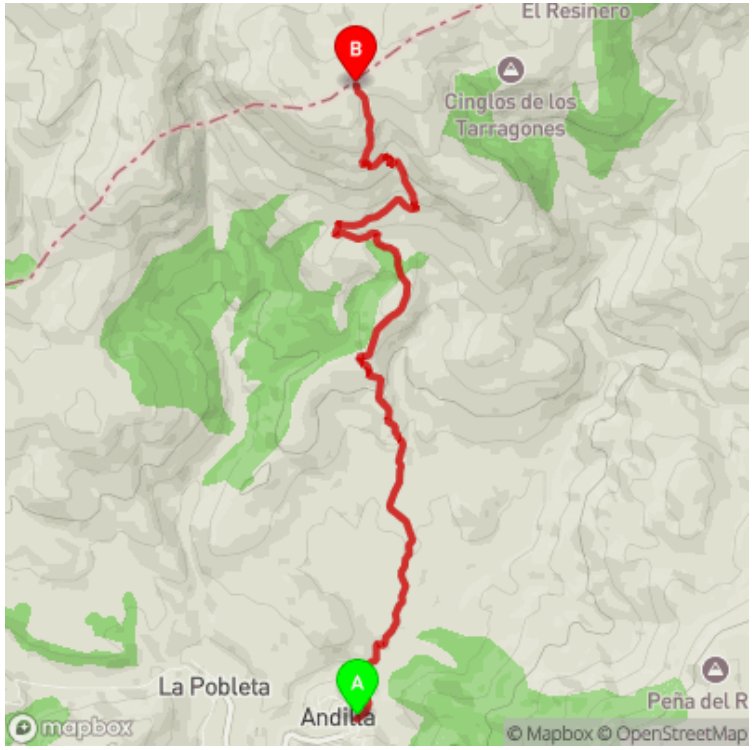

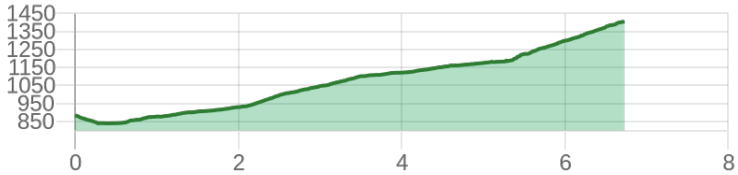

Dades tècniques	
horari	02h 20'
desnivell de pujada	565 m
desnivell de baixada	45 m
distancia horitzontal	6.7 km

MIDE		
3	severitat en el medi natural
2	orientació en l'itinerari
2	dificultat en el desplaçament
2	quantitat d'esforç necessari

Condiciones de todo el año, tiempos estimados según criterio MIDE, sin paradas

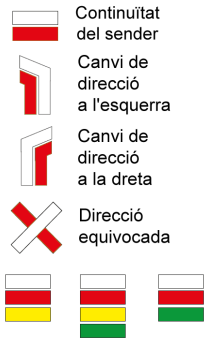



Des d'Andilla seguim el recorregut pel sender medieval fins a arribar a l'encreuament amb el GR 7 i continuar fins al corral de Potecas i l'ermita de Santa Margarita, on deixem el GR 7. Només ens queda aconseguir el coll Bardés, fi del GR10 per la Comunitat Valenciana.

Estat d'homologació: Control de qualitat positiu
Data d'homologació:
Data de resolució en el registre públic: 22/05/2007
Data de l'últim control de qualitat: 14/04/2024
Recorregut: Lineal
Punt de partida: Andilla
Punt d'arribada: Coll Bardés. Límit autonòmic amb Aragó. Andilla
Cartografia IGN MTN25: 0639-4
Punts directrius:
Andilla - Enllaç GR 7 - Corral de Potecas - Ermita de Santa Margarita - Coll Bardés

FEMECV Federació d'Esports de Muntanya i Escalada de la Comunitat Valenciana
963 571 822
https://senders.femecv.com
GENERALITAT VALENCIANA
TELÉFONO DE EMERGENCIAS COMUNIDAD VALENCIANA 112

GR 10 E07 ANDILLA - COLL BARDÉS

Generalitat Valenciana / Andilla / Los Serranos / Valencia/València





Descripció del recorregut:

Des de la creu d'Andilla ens dirigim cap al sender medieval pel qual discorren conjuntament el GR 7 i el GR 10 fins a arribar a l'encreuament. Prenem l'esquerra per pista forestal que, a poc a poc i pujada per senda amb fort pendent, ens portarà fins al corral de Potecas. Des d'ací continuem pujant entre bancals abandonats fins a desembocar en una pista que prendrem a la nostra dreta. En la pista, quasi en pla, arribarem en molt pocs minuts al punt on el GR 7 continua per la pista cap a Bejís i nosaltres ens seguim per l'esquerra per passar per l'ermita de Santa Margarita i prendre el sender que, en pronunciada pendent, ens portarà fins al Coll Bardés.

Si al recorrer algún sendero homologado de la Comunitat Valenciana has visto falta de marcas, postes o paletas direccionales dañadas o rotas, sendas cerradas por la vegetación o caminos cortados, con CUSTODIEM (custodiamos, porque es tarea de todos) podemos informar a los promotores del sendero de los problemas existentes.Por favor, háznoslo saber a través de nuestra web https://senders.femecv.com/va/contacto/custodiem y se lo haremos llegar al promotor para que lo arregle lo antes posible. Con tu información, la localización del problema y tus fotografías puedes ayudar a mantener en condiciones óptimas, seguras y accesibles la red de senderos homologados de la Comunitat Valenciana.