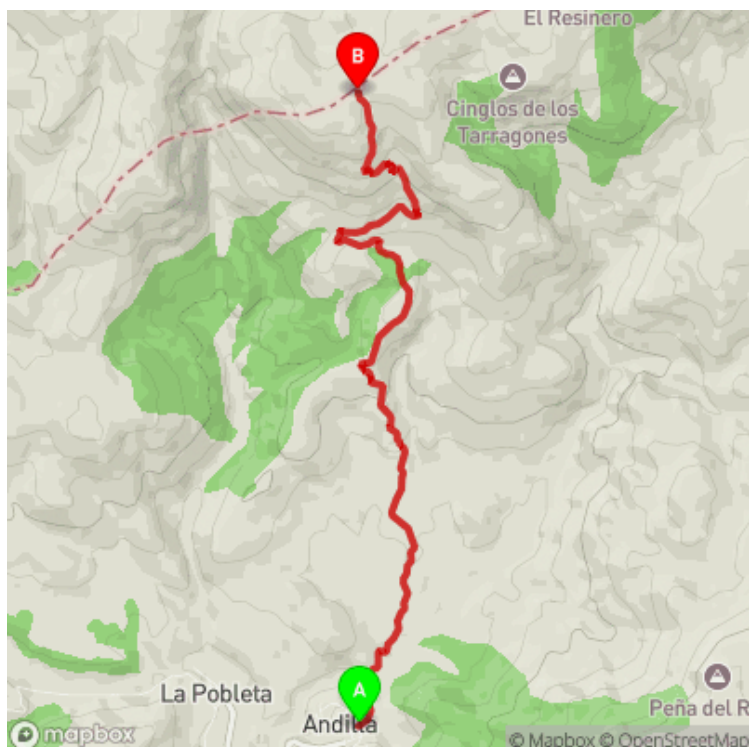


GR 10 E07 ANDILLA - COLLADO BARDÉS

Generalitat Valenciana / Andilla / Los Serranos / Valencia/València



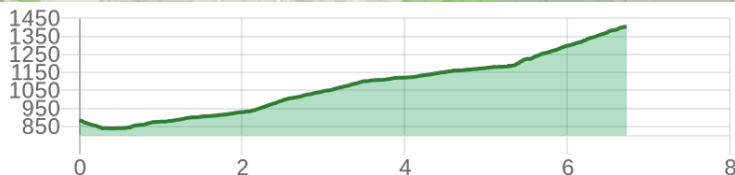
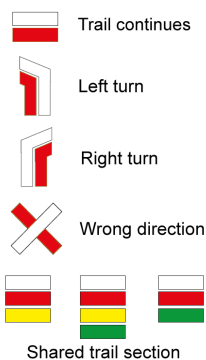
Datos técnicos

	estimated walking time	02h 20'
	elevation gain	565 m
	elevation loss	45 m
	horizontal length	6.70 km

MIDE

	3	level of natural risks
	2	navigation on the trail
	2	hiking difficulty
	2	fitness level needed

Condiciones de todo el año, tiempos estimados según criterio MIDE, sin paradas



From the town of Andilla, follow the route along the medieval path until you reach the intersection with the GR 7 trail and keep going towards the corral of Potecas and the chapel of Santa Margarita, where you leave the GR 7 trail. For the last section of this route, you only have to reach the Bardés col, the end of the GR 10 trail through Comunitat Valenciana.

Certification status: Positive quality control

Date of certification:

Date of the act of registration in the public register: 22/05/2007

Date of the last quality control: 14/04/2024

Trail: One way (point-to-point)

Starting point: Andilla

End Point: Collado Bardés. Límite autonómico con Aragón. Andilla

Cartography IGN MTN25: 0639-4

Key points of the route:

Andilla - GR 7 connection - Corral de Potecas (corral) - Ermita de Santa Margarita (chapel) - Collado Bardés (col)



Federació d'Esports de Muntanya i Escalada de la Comunitat Valenciana

963 571 822

<https://senders.femecv.com>



**Route description:**

(Only available in Spanish)

Desde la cruz de Andilla nos dirigimos hacia el sendero medieval por el que discurren conjuntamente el GR 7 y el GR 10 hasta llegar al cruce. Tomamos la izquierda por pista forestal que, poco a poco y en subida por senda con fuerte pendiente, nos llevará hasta el corral de Potecas. Desde aquí seguimos subiendo entre bancales abandonados hasta desembocar en una pista que tomaremos a nuestra derecha. En la pista, casi en plano, llegaremos en muy pocos minutos al punto donde el GR 7 continúa por la pista hacia Bejís y nosotros nos seguimos por la izquierda para pasar por la ermita de Santa Margarita y tomar el sendero que, en pronunciada pendiente, nos llevará hasta el Collado Bardés.



If, while following any officially marked trail in the Comunitat Valenciana, you notice missing markers, damaged or broken posts or directional signs, paths overgrown by vegetation, or routes that are blocked, through CUSTODIEM (we care for them, because it is everyone's responsibility) we can inform the trail promoters of any existing issues. Por favor, háznoslo saber a través de nuestra web <https://senders.femecv.com/en/contacto/custodiem> y se lo haremos llegar al promotor para que lo arregle lo antes posible. Con tu información, la localización del problema y tus fotografías puedes ayudar a mantener en condiciones óptimas, seguras y accesibles la red de senderos homologados de la Comunitat Valenciana.

